

(ai sensi del D.M. 04.08.2017 - G.U. n.233 del 05.10.2017 - del D.lgs n. 257 del 16.12.2016 e delle Linee Guida sui PUMS della Regione Puglia, approvate con D.G. n. 193 del 20.02.2018 - rif. BURP n. 36 del 12.03.2018)


COMMITTENTE Comune di Castrignano del Capo (LE)
RUP Ing. Gregorio Curri

Area Tecnica Progettisti

Timbri ed Approvazioni



Gruppo di progetto:
arch. Juri Battaglini
arch. Gaetano Fornarelli
arch. Mauro Lazzari
arch. Marco Lazzari



Gruppo di progetto:
ing. Maurizio Diffronzo, Direttore Tecnico
ing. Rita Alessandra Aquilino
ing. Stefano Marino
ing. Germana Pignatelli
arch. Giorgia Floro
ing. Roberta Gentile



ElaborAzioni S.r.l.
Marco Partipilo, 4 - 70124 BAR
C.F. - P. IVA 06674880726

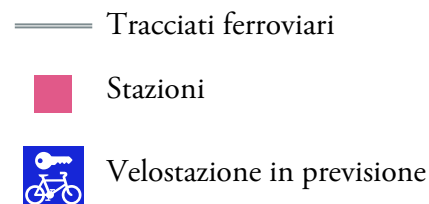
ELAB./TAV.
TAV A3.1

**LA MOBILITÀ DOLCE - SCENARI DELLA
PIANIFICAZIONE**
ANALISI DELL'OFFERTA

REDAZIONE MARZO 2021

ADOZIONE

APPROVAZIONE



Piano Regionale della Mobilità Ciclistica

- 6 - Ciclovia Adriatica
- 11 - Ciclovia degli Appennini - Ciclovia AQP3 / Martina Franca - Santa Maria di Leuca
- 14 - Ciclovia dei Tre Mari

Piano Territoriale di Coordinamento della Provincia di Lecce

- M3 Itinerari narrativi / strada parco
- M4 Strada dei centri
- M5.1 Itinerari narrativi / attraversamenti
- M5.2 Itinerari narrativi / sentieri

Le Vie Verdi del Salento

- Finibus Terrae

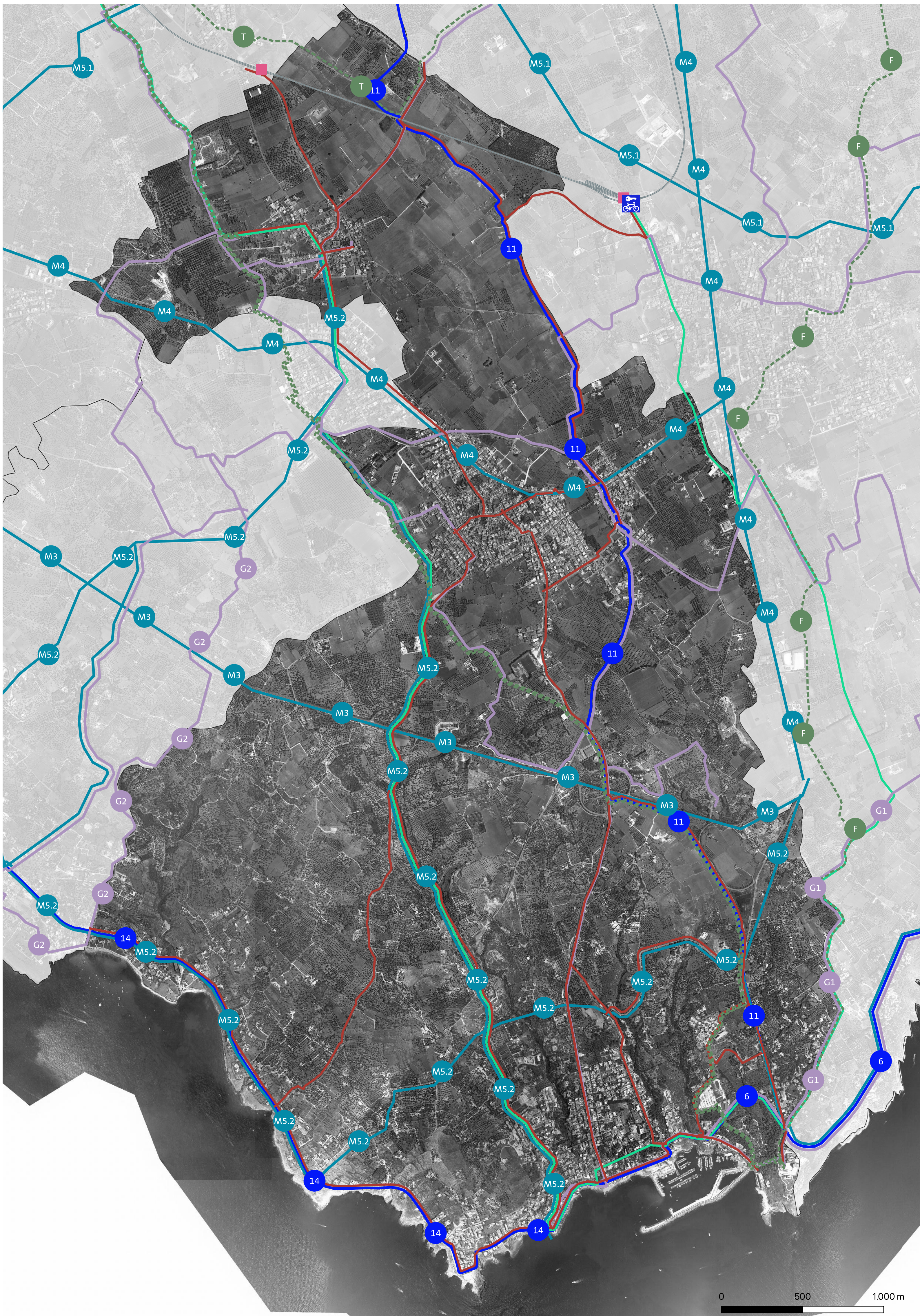
Gli itinerari del GAL

- G1 itinerario delle Falesie

G2 itinerario della Fe

- ## Rete dei cammini
- F Via Francigena
 - Via Leucadense / Via Sallentina / Via Traiana Calabra

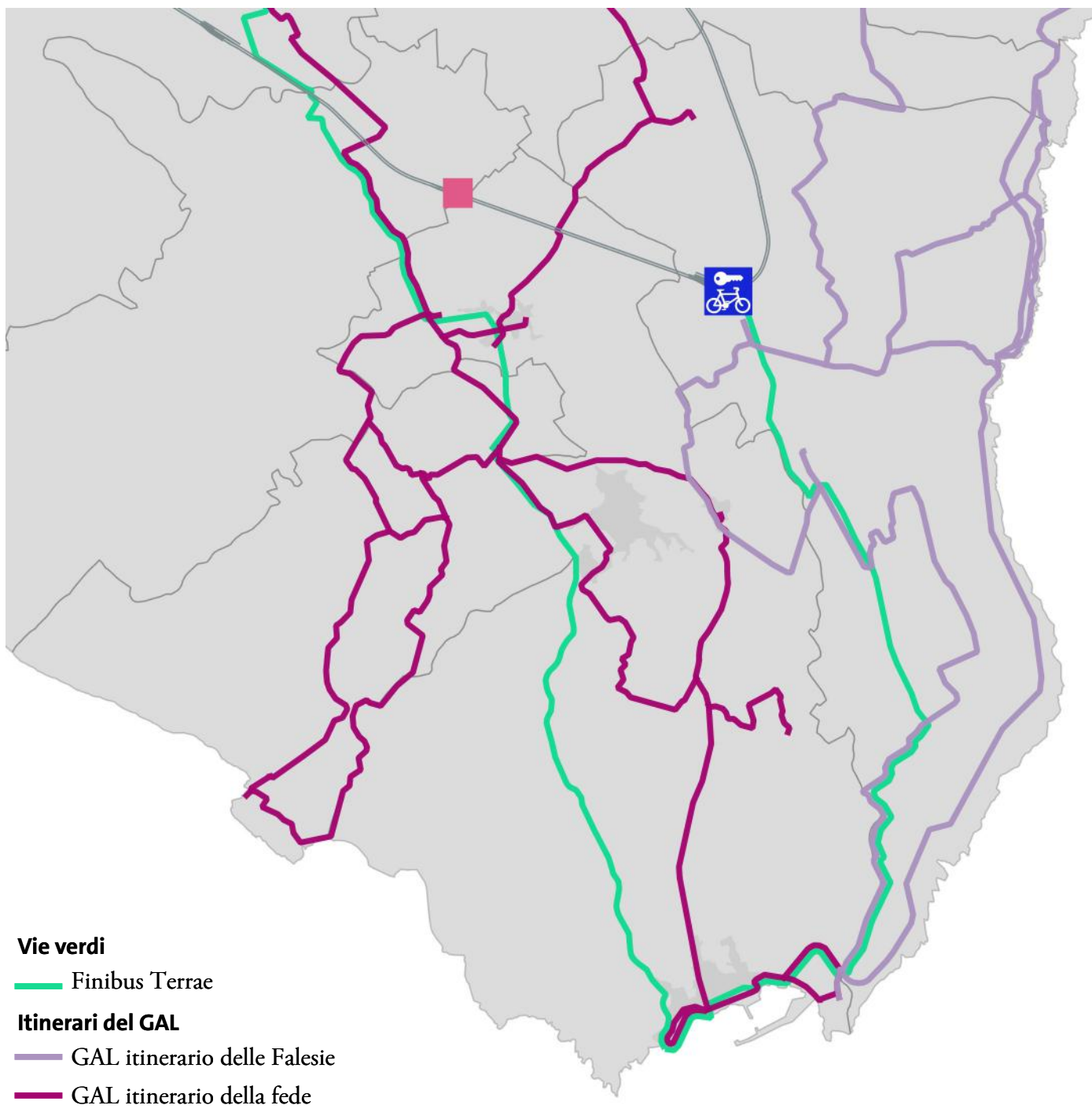
Biciplan urbano



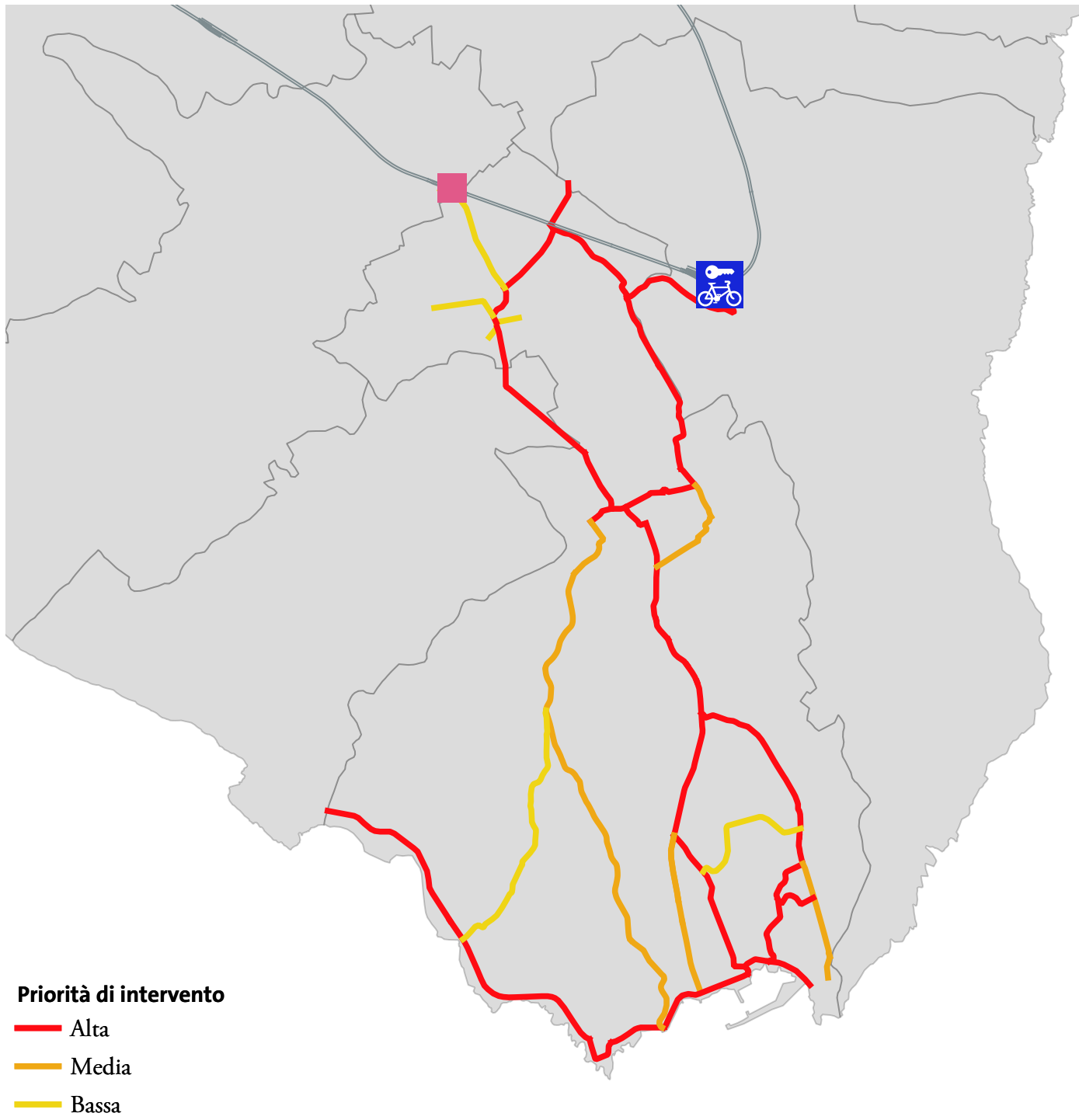
PRMC

- BICITALIA 6 - Ciclovia Adriatica
- BICITALIA 11 - Ciclovia degli Appennini
- Ciclovia AQP3 / Martina Franca - Santa Maria di Leuca
- BICITALIA 14 - Ciclovia dei Tre Mari

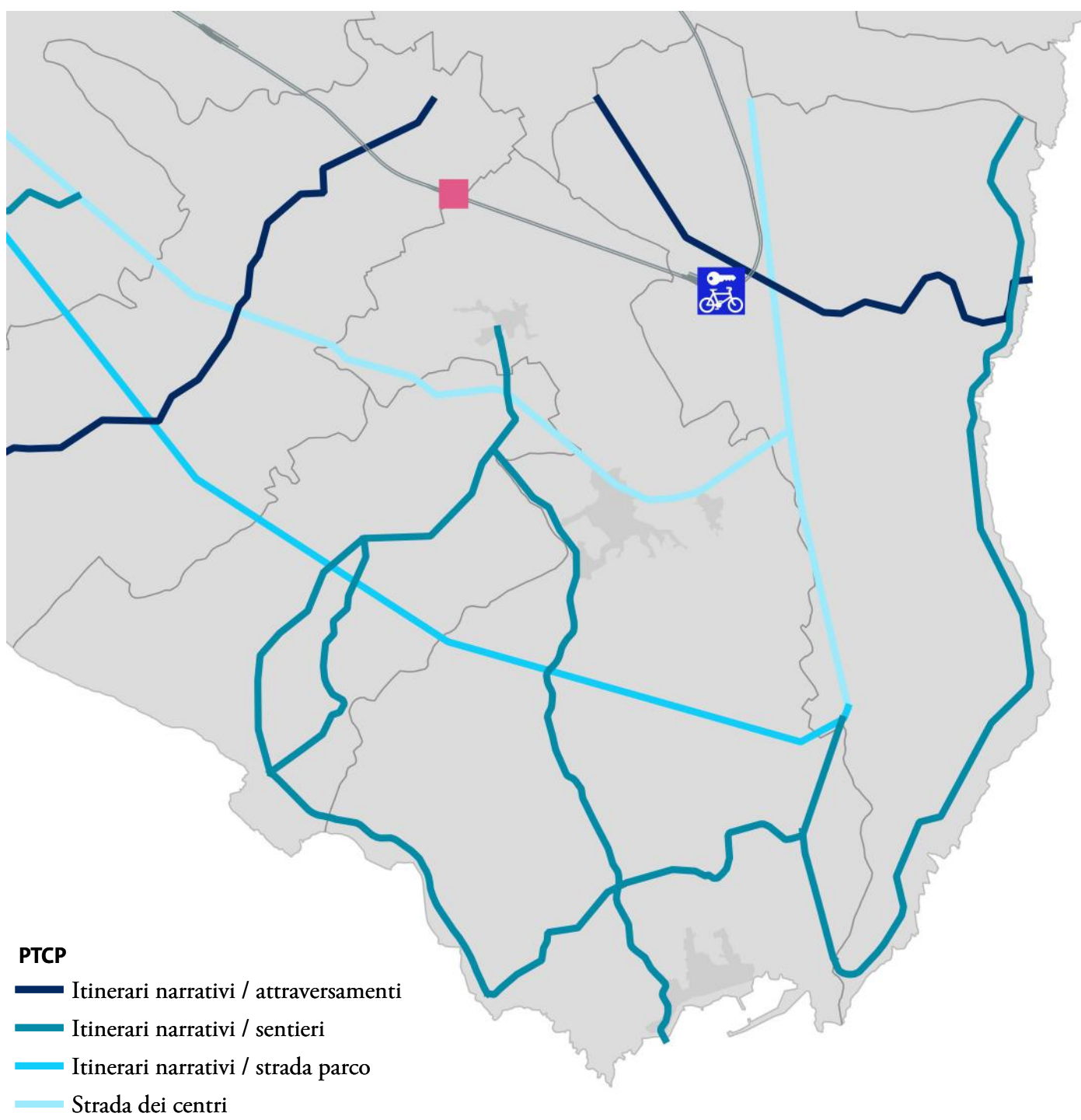
PIANO REGIONALE DI MOBILITÀ CICLISTICA



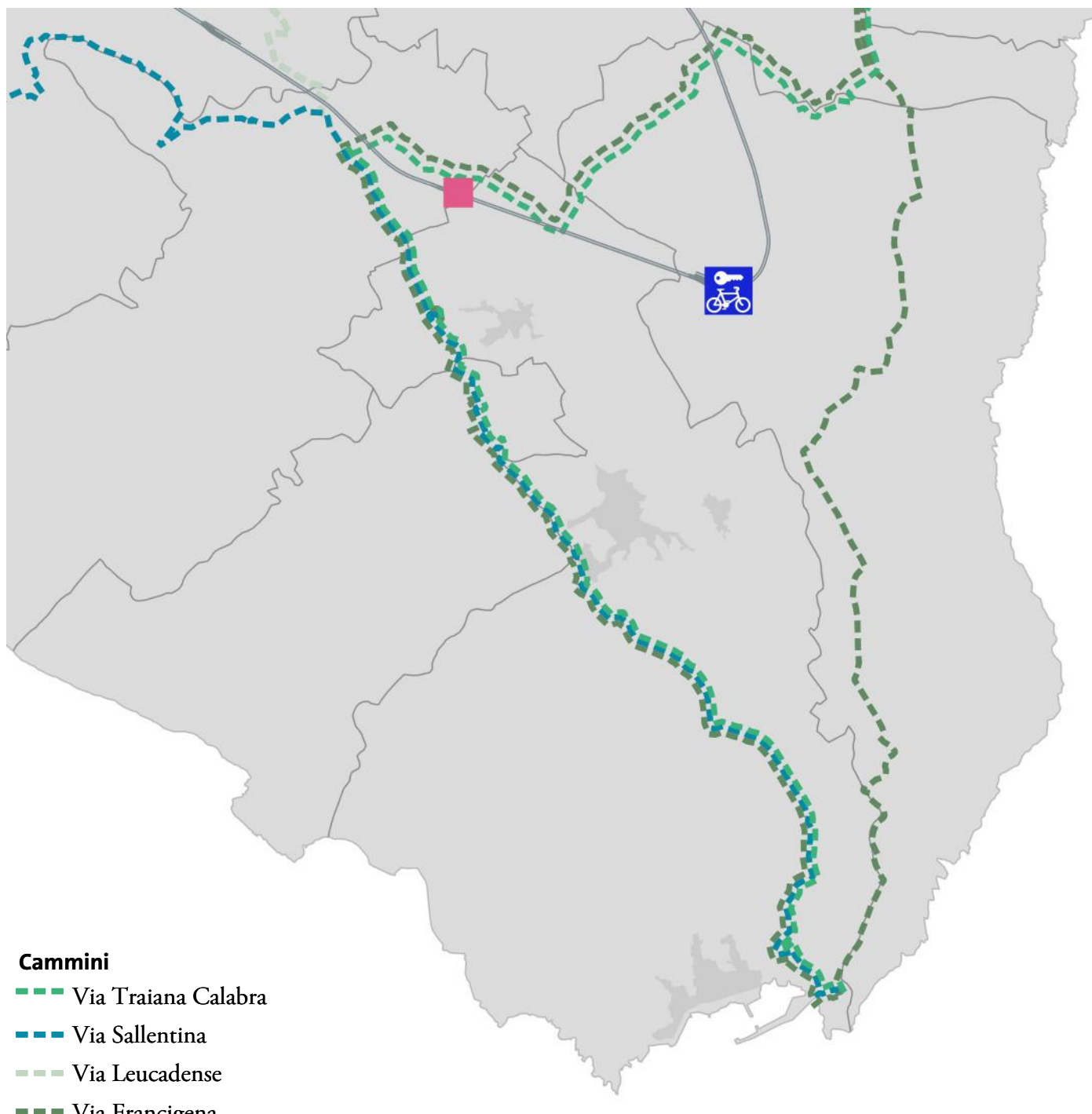
LE VIE VERDI DEL SALENTO E GLI ITINERARI DEL GAL



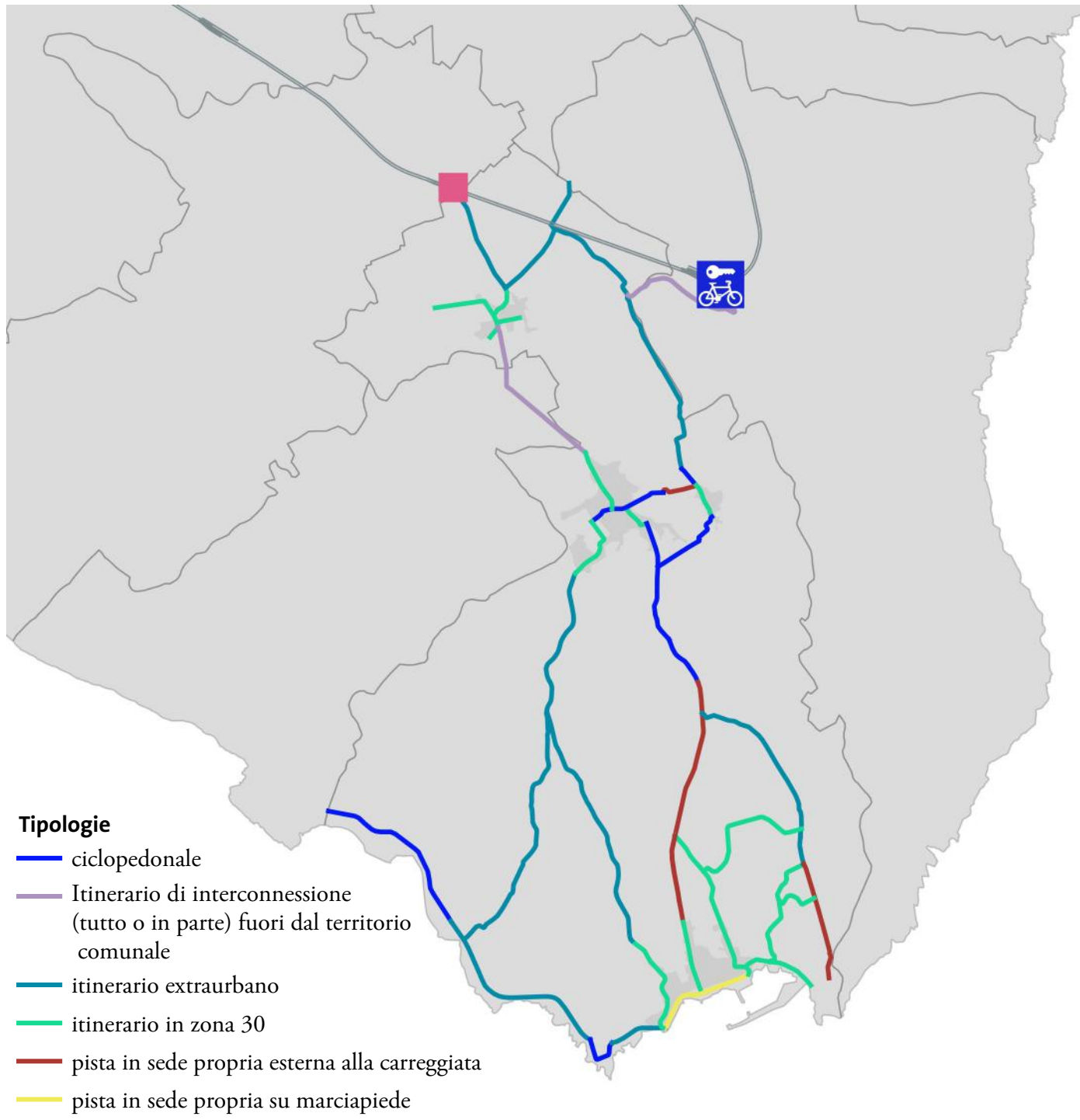
BICIPLAN URBANO | PRIORITÀ



PIANO TERRITORIALE DI COORDINAMENTO PROVINCIALE



CAMMINI



BICIPLAN URBANO | TIPOLOGIE